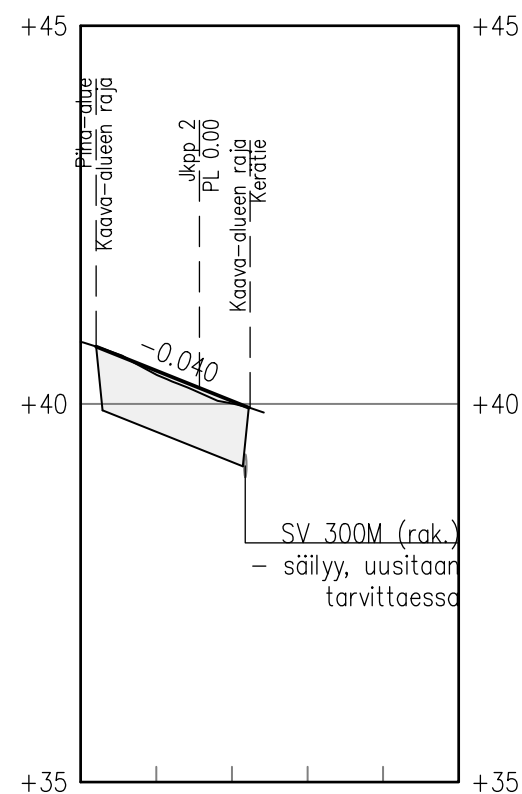
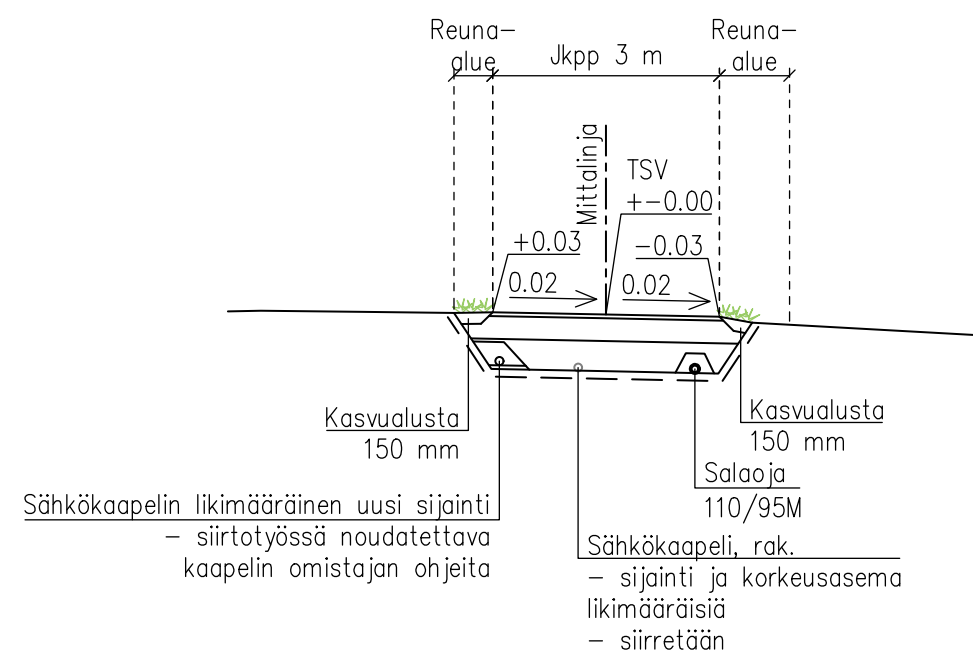


Pituusleikkaus, Jkpp 1



Tasausviivan korkeus	40.44	40.04
Maanpinnan korkeus	40.82	40.01
Paalutus	0 ————— 50	
Kaarevuus	L=4.02m L=10.75m 0.00m 0.08m	
Sivukaltevuus	qv=-0.02 qo=0.02	

Tyyppipoikkileikkaus, PL 10




Rakennekrokset:

Kulutuserros:	KaM/SrM 0...16	50 mm
Kantava kerros:	KaM 0...32	300 mm
Jakava kerros:	KaM 0...63/90	400 mm
Suodatinkangas	N2/N3	
Yhteensä:		750 mm

Kalliomursketta vasten suodatinkangas N3.

Sähkökaapelin ympärys:

Asennusalusta	Hk 0...8	50 mm
Suojatäyttö	Hk 0...8	200 mm putken päälle

Kaupunginosa/Kylä	Kortteli/Tila	Tontti/Rno	Koordinaattijärjestelmä	Korkeusjärjestelmä
Monninkylä	11, 13		ETRS-GK26	N2000
Rakennuskohteen nimi ja osoite			Piirustuksen sisältö	
ASKOLAN KUNTA			Pituusleikkaus, Jkpp 1	
Koulutie, jkpp-väylät, katu- ja rakennussuunnitelma			Tyyppipoikkileikkaus, Jkpp 1	
Koulutie 17230 Monninkylä			Mittakaava 1:1000/1:100 1:100	
			Pvm.	
			19.8.2024	
Suunnittelija			Piiustusnumero	
P. Siitonen			1834	
Muutos			102	
Vesijärvenkatu 60, 15140 Lahti www.Lepisto.eu				