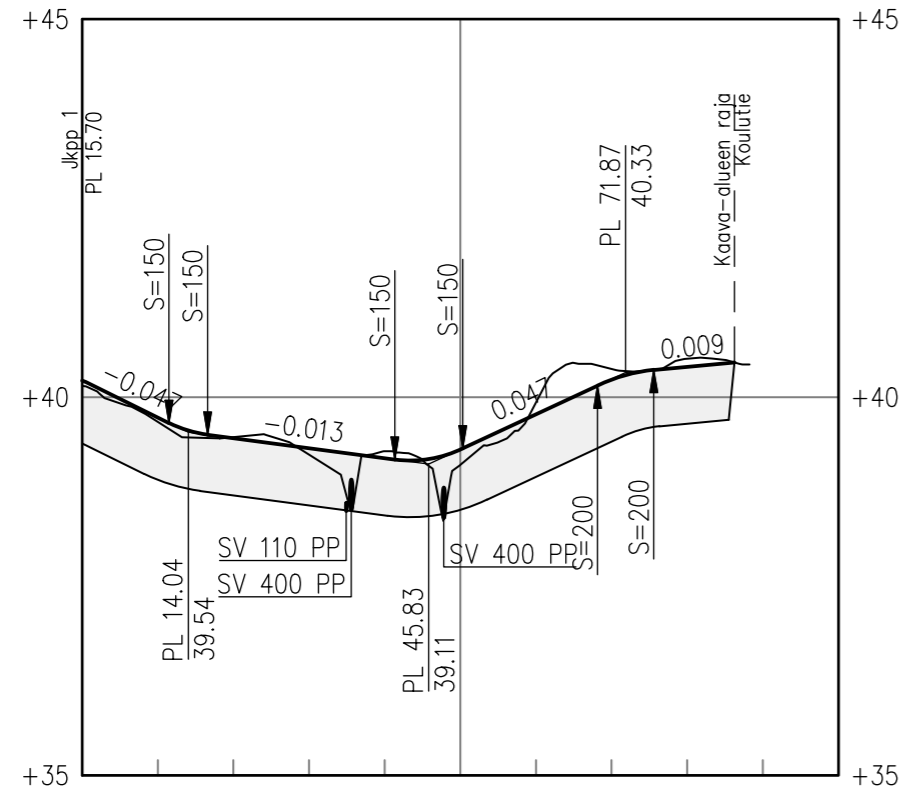


Pituusleikkaus, Jkpp 2



Tasausviivan korkeus

39.73 39.46 39.32 39.19 39.31 39.77 40.23 40.40

Maanpinnan korkeus

40.15 39.67 39.47 39.24 39.29 39.10 39.93 40.37 40.51

Paalutus

0 50 100

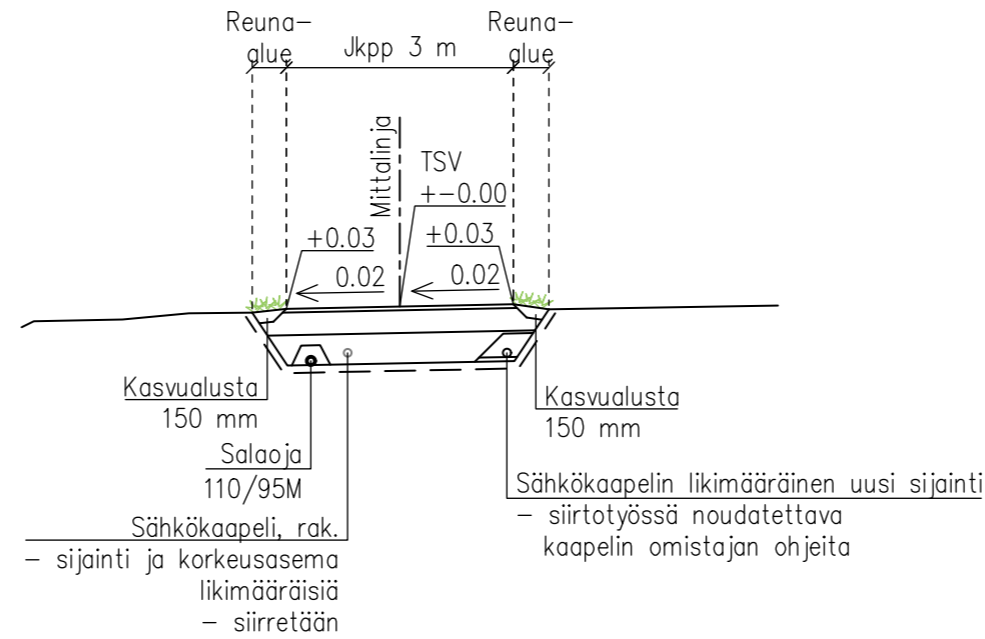
Kaarevuus

L=6.06m L=6.06m L=5.18m  
L=22.84m R=50.00m R=10.85m R=4.00m R=9.46m R=50.00m L=27.78m

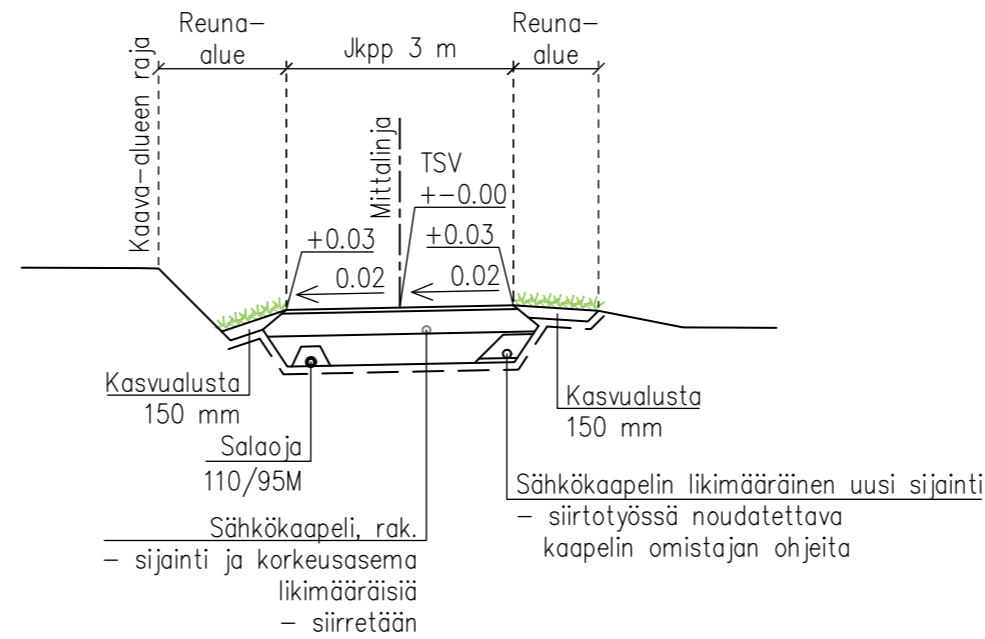
Sivukaltevuus

qv=0.02 qv=-0.02 qv=0.02  
qo=-0.02 qo=0.02 qo=-0.02

Tyyppipoikkileikkaus, PL 15



Tyyppipoikkileikkaus, PL 65



Rakennekerrokset:

Kulutuskerros: KaM/SrM 0...16 50 mm  
Kantava kerros: KaM 0...32 300 mm  
Jakava kerros: KaM 0...63/90 400 mm  
Suodatinkangas N2/N3  
Yhteensä: 750 mm

Kalliomursketta vasten suodatinkangas N3.

Sähkökaapelin ympärys:

Asennusalusta Hk 0...8 50 mm  
Suojatäyttö Hk 0...8 200 mm putken päälle

Kaupunginosa/Kylä Monninkylä	Korttel/Tila 11, 13	Tontti/Rno	Koordinaattijärjestelmä ETRS-GK26	Korkeusjärjestelmä N2000
Rakennuskohteen nimi ja osoite ASKOLAN KUNTA Koulutie, jkpp-väylät, katu- ja rakennussuunnitelma Koulutie 17230 Monninkylä			Piiustusksen sisältö Pituusleikkaus, Jkpp 2 Tyyppipoikkileikkaukset, Jkpp 2	
Pvm. 19.8.2024 Hyväksyjä J. Lepistö Suunnittelija P. Siitonen			Mittakaava 1:1000/1:100 1:100	Muutos
Projektiinumero 1834			Piiustusnumero 103	



Vesijärvenkatu 60, 15140 Lahti www.Lepisto.eu